











LEGENDA:

-  - granice terenu objętego wnioskiem
-  - nieprzekraczalna linia zabudowy
-  - projektowany budynek mieszkalny wielorodzinny
-  - projektowane utwardzone dojścia i dojazdy wraz z miejscami postojowymi
-  - projektowane miejsca do czasowego gromadzenia odpadów stałych
-  - projektowany zjazd do hali garażowej
-  - projektowane tereny zieleni urządzonej
-  - projektowane zjazdy na działkę z ul. płk. Tadeusza Falewicza
-  - wejścia do budynku
-  - wjazd do podziemnej hali garażowej

kopia mapy zasadniczej na podstawie licencji nr WG.6640.1004.2021_2004_CL2

pracownia projektowa **PROJEKT PLUS**
mgr inż. arch. Dariusz Jackowski
19-301 Elk ul. Kolejowa 14/1
tel. 601 222 524
e-mail: projekt.plus@op.pl

rysunek:
KONCEPCJA ZAGOSPODAROWANIA TERENU

nazwa obiektu: PROJEKT KONCEPCYJNY BUDYNKU MIESZKALNEGO WIELORODZINNEGO	adres: Grajewo, ul. Falewicza dz. geod. nr 2031/23, 2031/24, 2031/65, 2031/66, 2031/67, 2031/68, 2031/69, 2031/115, 2031/117, 2031/118, 2031/119	skala: 1:500
--	---	------------------------

inwestor: DEVELOPER WASILEWSKI Sp. z o.o. Sp.k. ul. Sikorskiego 19B 19-300 Elk	stadium: konc.
--	--------------------------

zespół projektowy:	nr uprawnień:	podpis:
mgr inż. arch. Dariusz Jackowski	4/MM OKK/2007	