

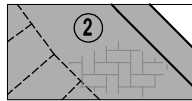




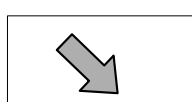


LEGENDA:

-  - granice terenu objętego wnioskiem
-  ① - projektowany budynek mieszkalny wielorodzinny
-  ② - projektowane utwardzone dojścia i dojazdy wraz z miejscami postojowymi
-  ③ - projektowane miejsce do czasowego gromadzenia odpadów stałych
-  ④ - projektowany zjazd do hali garażowej
-  ⑤ - projektowane tereny zieleni urządzonej
-  - projektowane tereny zieleni wysokiej
-  - projektowane zjazdy na działkę z publicznego ciągu pieszo-jezdnego (zgodnie z Miejscowym planem zagospodarowania przestrzennego miasta Grajewo dotyczącym obszaru położonego na osiedlu Jana Pawła II - teren z symbolem 1 KDX)

Załącznik nr 1

pracownia projektowa PROJEKT PLUS®		mgr inż. arch. Dariusz Jackowski 19-301 Elk ul. Kolejowa 14/1 tel. 601 222 524 e-mail: projekt.plus@op.pl	
rysunek: KONCEPCJA ZAGOSPODAROWANIA TERENU			
nazwa obiektu: PROJEKT KONCEPCYJNY BUDYNKU MIESZKALNEGO WIELORODZINNEGO	adres: Grajewo, ul. Wojska Polskiego dz. geod. nr 2031/142, 2031/136	skala: 1:500	
inwestor: DEVELOPER WASILEWSKI Sp. z o.o. Sp.k. ul. Sikorskiego 19B 19-300 Elk		stadium: konc.	
zespół projektowy: architektura: mgr inż. arch. Dariusz Jackowski	nr uprawnień: 4/WM OKK/2007	podpis:	
- Elk sierpień 2020r -		strona:	A01